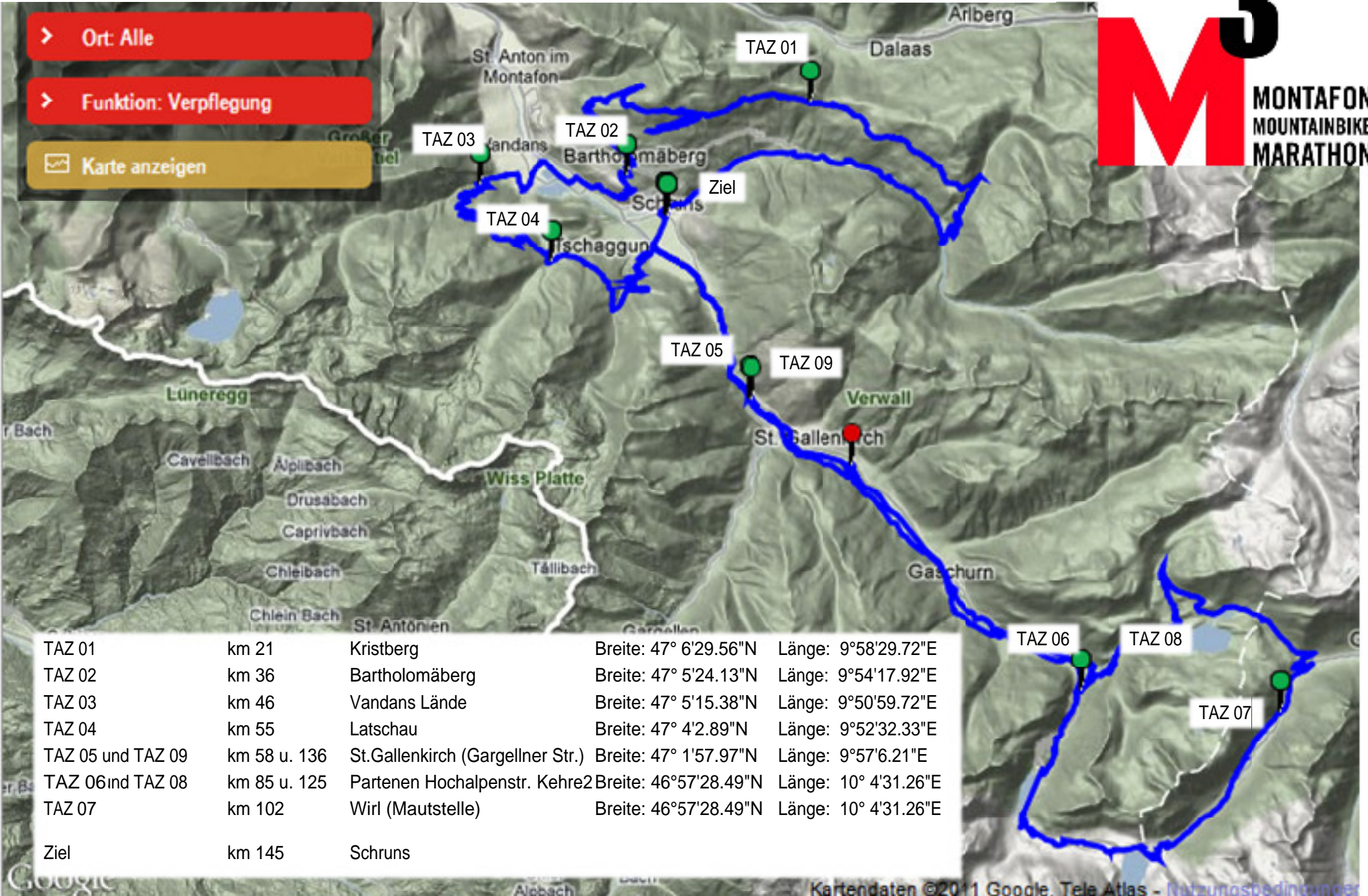


Verpflegungs- und Technische Assistenzzonen



> Ort: Alle

> Funktion: Verpflegung

Karte anzeigen

TAZ 01	km 21	Kristberg	Breite: 47° 6'29.56"N	Länge: 9°58'29.72"E
TAZ 02	km 36	Bartholomäberg	Breite: 47° 5'24.13"N	Länge: 9°54'17.92"E
TAZ 03	km 46	Vandans Lände	Breite: 47° 5'15.38"N	Länge: 9°50'59.72"E
TAZ 04	km 55	Latschau	Breite: 47° 4'2.89"N	Länge: 9°52'32.33"E
TAZ 05 und TAZ 09	km 58 u. 136	St.Gallenkirch (Gargellner Str.)	Breite: 47° 1'57.97"N	Länge: 9°57'6.21"E
TAZ 06 und TAZ 08	km 85 u. 125	Partenen Hochalpenstr. Kehre	Breite: 46°57'28.49"N	Länge: 10° 4'31.26"E
TAZ 07	km 102	Wirl (Mautstelle)	Breite: 46°57'28.49"N	Länge: 10° 4'31.26"E
Ziel	km 145	Schruns		

Verpflegungs- und Technische Assistenzzonen TAZ01

Position für Navigationsgerät:

Breite: 47° 6'29.56"N

Länge: 9°58'29.72"E

TAZ 01



Innerberg

Silbertal

Kristbergbahn und ca. 800 m Fußmarsch

Anfahrt über Innerberg ca. 200 m Fußmarsch

(Allrad erforderlich)

Anfahrt über Silbertal ca. 200 m Fußmarsch

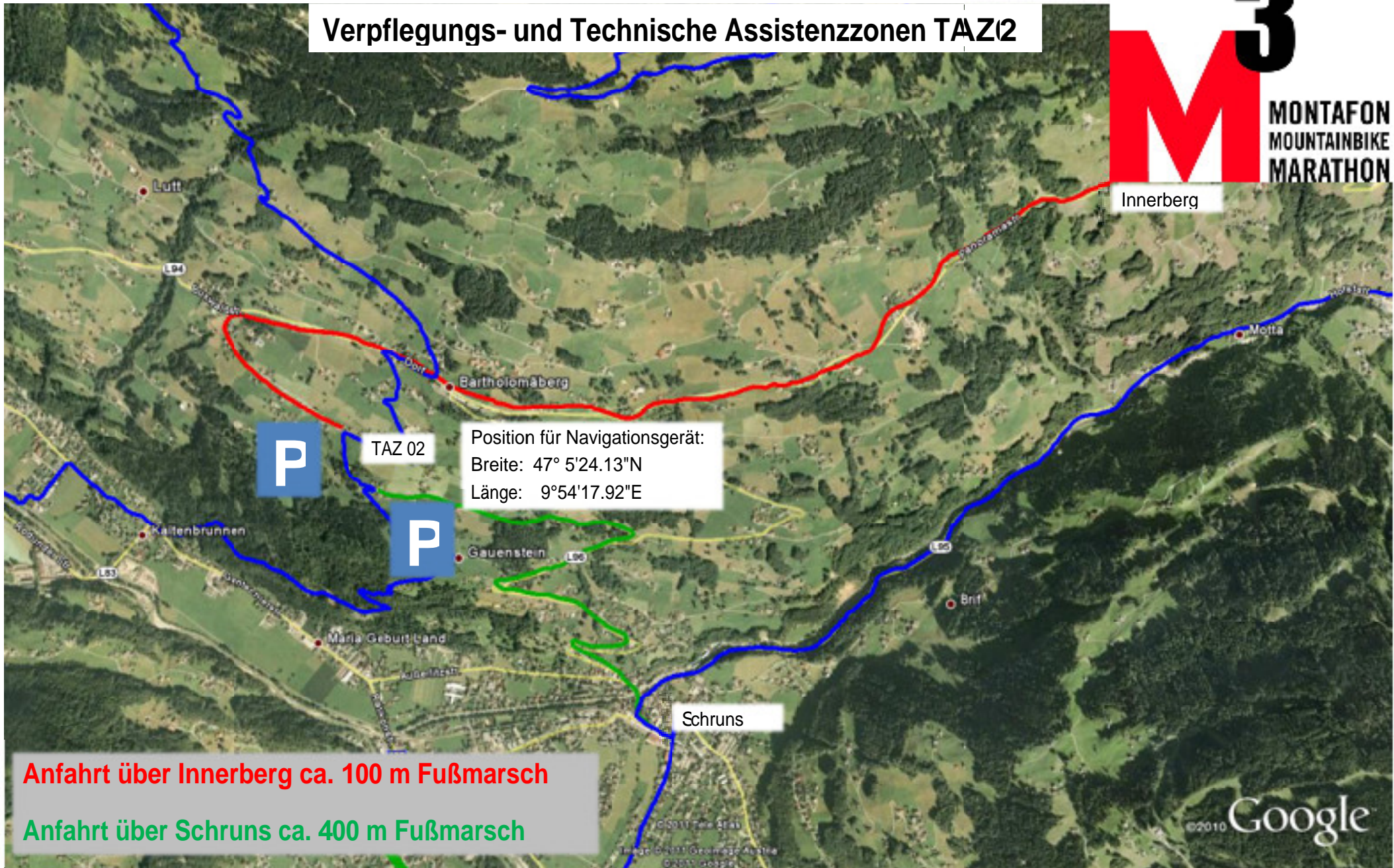
© 2011 Google
© 2011 TeleAtlas
Image © 2011 GeoImage Austria

© 2010 Google

Verpflegungs- und Technische Assistenzzonen TAZ(2)



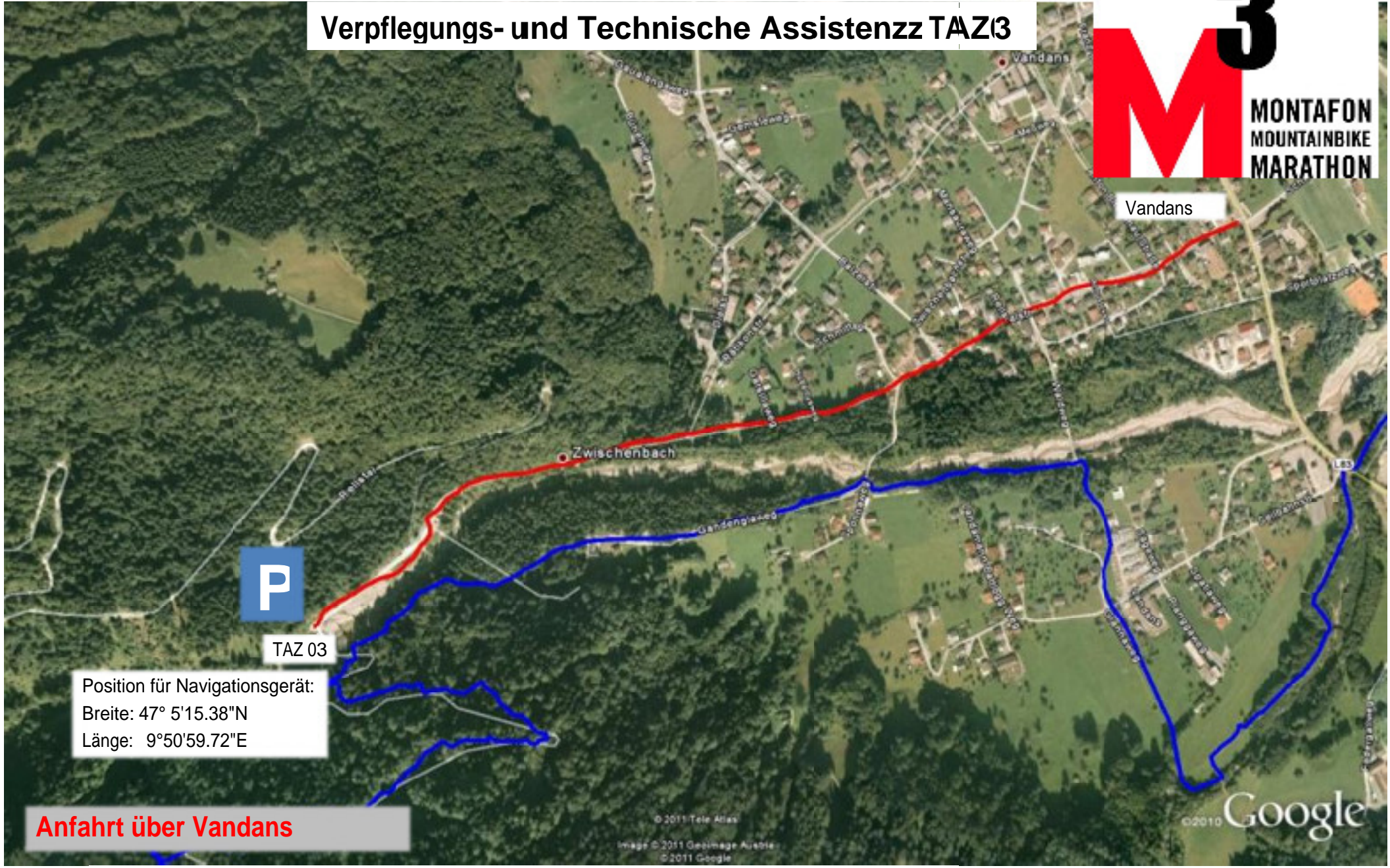
MONTAFON
MOUNTAINBIKE
MARATHON



Anfahrt über Innerberg ca. 100 m Fußmarsch

Anfahrt über Schruns ca. 400 m Fußmarsch

Verpflegungs- und Technische Assistenz TAZ(3



Vandans

Zwischenbach

P

TAZ 03

Position für Navigationsgerät:
Breite: 47° 5'15.38"N
Länge: 9°50'59.72"E

Anfahrt über Vandans

© 2011 Tele Atlas
Image © 2011 GeoImage Austria
© 2011 Google

© 2010 Google

Verpflegungs- und Technische Assistenz TAZ4

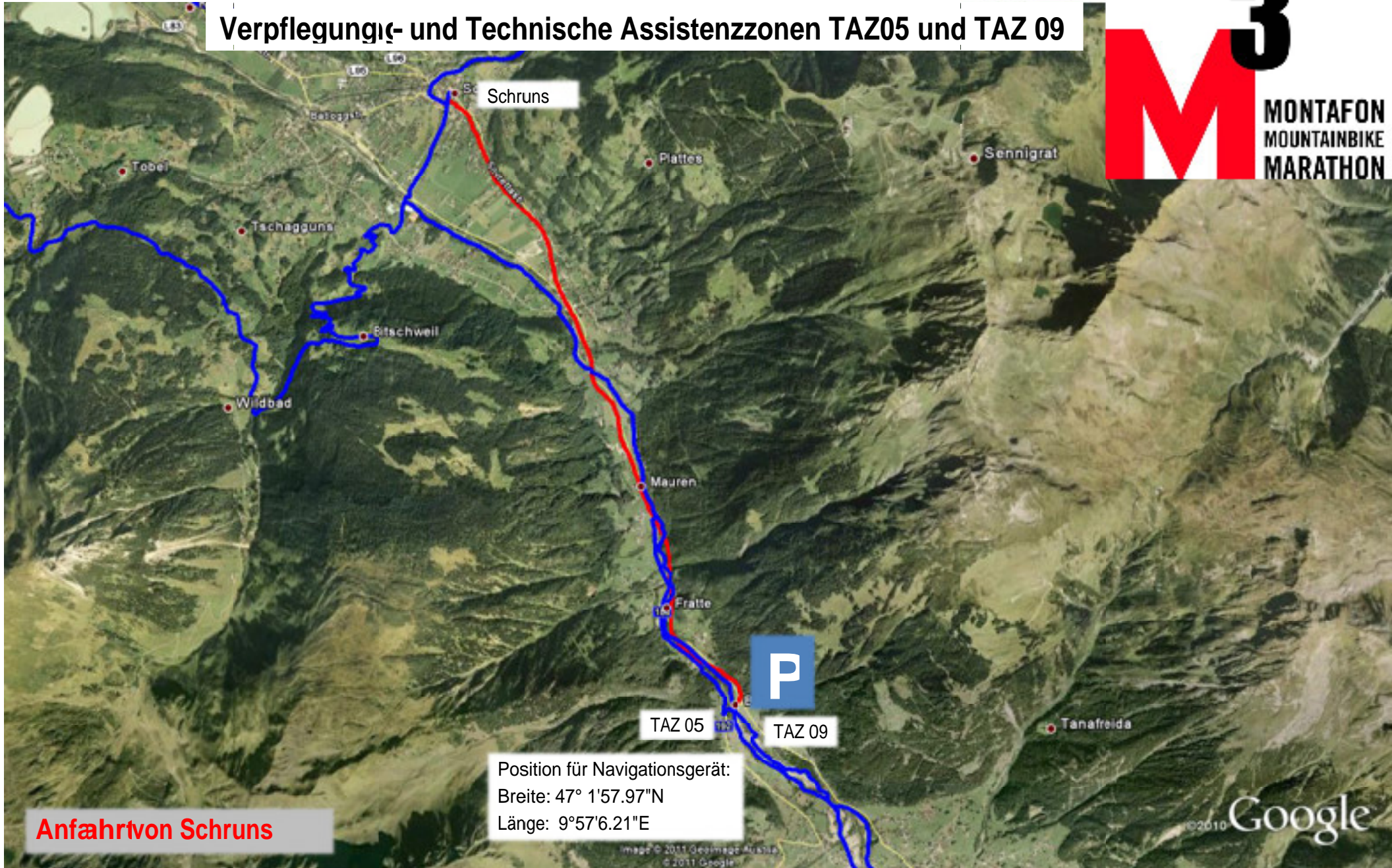


Position für Navigationsgerät:
Breite: 47° 4'2.89"N
Länge: 9°52'32.33"E

TAZ 04

**Anfahrt über Tschagguns und Latschau
ca. 350 m Fußmarsch**

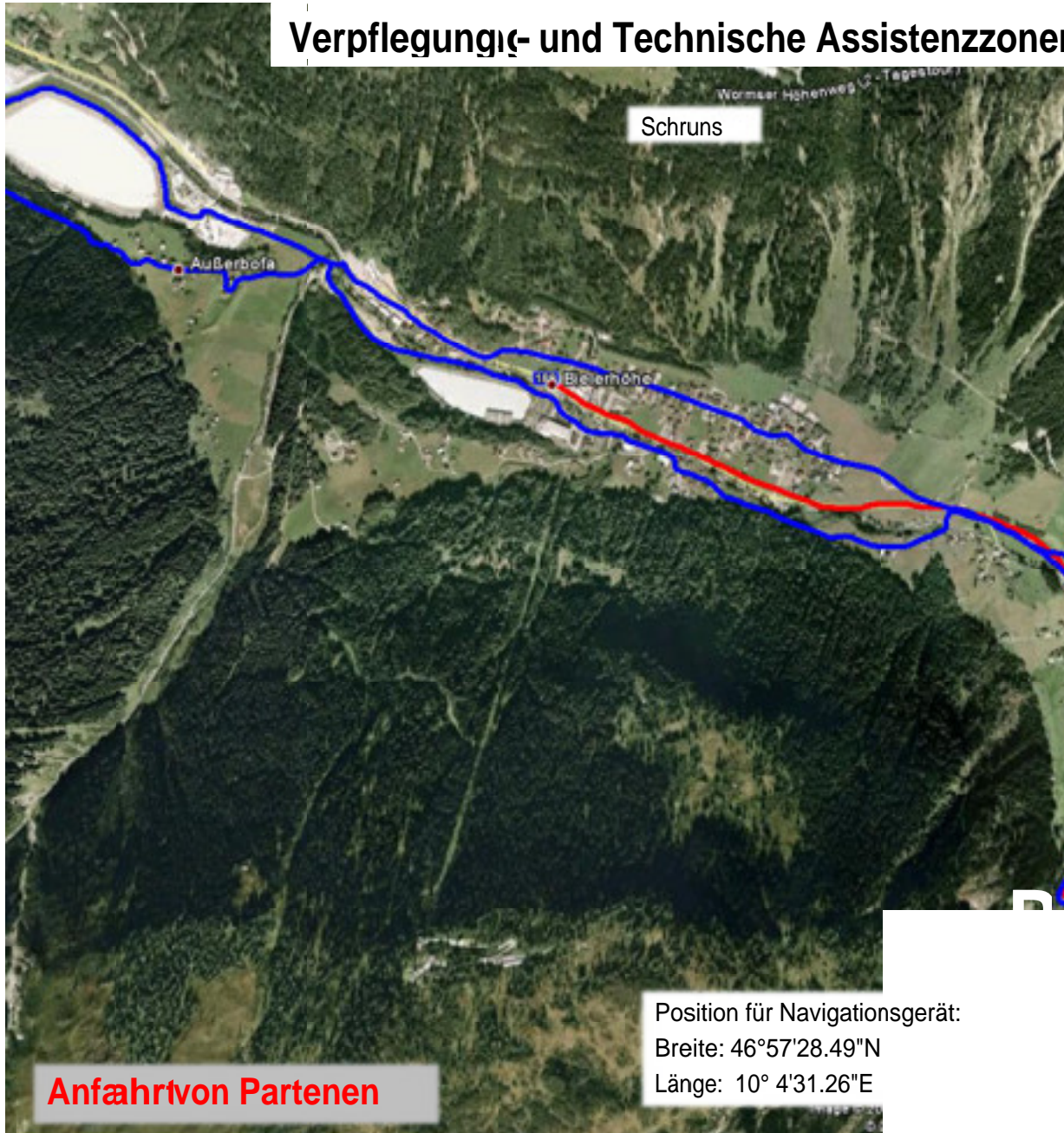
Verpflegungs- und Technische Assistenzzonen TAZ05 und TAZ 09



Anfahrt von Schruns

Position für Navigationsgerät:
Breite: 47° 1'57.97"N
Länge: 9°57'6.21"E

Verpflegungs- und Technische Assistenzzonen TAZ06 und TAZ 08



TAZ 06

TAZ 08